

UCHWAŁA Nr IX/74/15
RADY GMINY UNISŁAW
z dnia 5 listopada 2015 r.

w sprawie wyrażenia zgody na ustanowienie służebności przejścia, przejazdu oraz przesyłu przez działkę 231/4, obręb Unisław na rzecz każdoczesnego właściciela działki nr 225/6, obręb Unisław

Na podstawie art. 18 ust. 2 pkt 9 lit. a ustawy z dnia 8 marca 1990 r. o samorządzie gminnym (Dz. U. z 2015 r. poz. 1515) oraz art. 13 ust. 1, ustawy z dnia 21 sierpnia 1997 r. o gospodarce nieruchomościami (Dz. U. z 2015 r. poz. 1774) uchwała się, co następuje:

§ 1. Wyraża się zgodę na ustanowienie służebności przejścia, przejazdu oraz przesyłu przez działkę oznaczoną w ewidencji gruntów nr 231/4, położoną w miejscowości Unisław obręb Unisław na rzecz każdoczesnego właściciela działki nr 225/6, położonej w miejscowości Unisław, obręb Unisław, przez pas gruntu o maksymalnej szerokości 6m, prowadzący od istniejącego zjazdu z ulicy Szerokiej najkrótszą drogą przez działkę 231/4 do działki nr 225/6, zgodnie z załącznikiem graficznym.

§ 2. Wykonanie uchwały powierza się Wójtowi Gminy Unisław.

§ 3. Uchwała wchodzi w życie z dniem podjęcia.

Mateusz Szatkowski



Wiceprzewodniczący Rady Gminy Unisław

Uzasadnienie do uchwały nr IX/74/15 Rady Gminy Unisław z dnia 5 listopada 2015 r.

Zgodnie z art. 18 ust. 2 pkt 9 lit. a ustawy o samorządzie gminnym do wyłącznej właściwości Rady Gminy należy podejmowanie uchwał w sprawach majątkowych gminy, przekraczających zakres zwykłego zarządu, dotyczących m.in. zasad nabywania, zbywania i obciążania nieruchomości oraz ich wydzierżawiania lub wynajmowania na czas oznaczony dłuższy niż 3 lata lub na czas nieoznaczony. Ustanowienia na nieruchomości należącej do Gminy Unisław służebności gruntowej wymaga wyrażenia przez Radę Gminy zgody na jej obciążenie.

Z wnioskiem o wyrażenie zgody na ustanowienie służebności przejścia, przejazdu oraz przesylu przez działkę 231/4, obręb Unisław na rzecz każdorazowego właściciela działki nr 225/6, obręb Unisław, zgłosił się właściciel działki nr 225/6.

Mając na uwadze powyższe, podjęcie niniejszej uchwały jest zasadne i celowe.

Mateusz Szatkowski

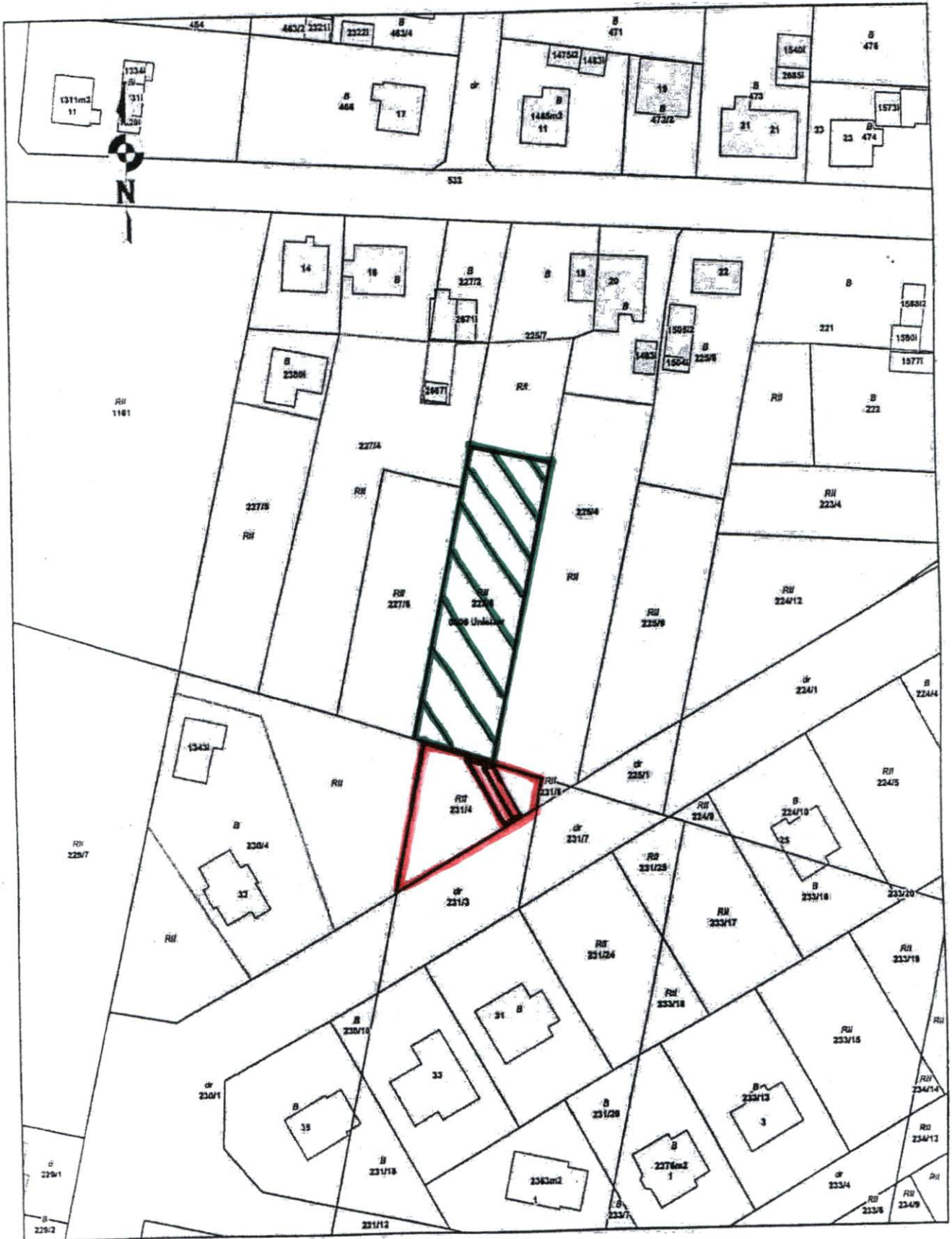





Wiceprzewodniczący Rady Gminy Unisław

Załącznik do Uchwały Nr IX/74/15
Rady Gminy Unisław
Z dnia 5 listopada 2015 r.

Mapa

Skala 1:1000



-  - działka nr 231/4, na której ma być ustanowiona służebność
-  - działka nr 225/6
-  - pas gruntu na którym zostanie ustanowiona służebność (od istniejącego zjazdu najkrótszą drogą przez działkę 231/4 - szer. 6m)