

**UCHWAŁA Nr III/29/15**  
**RADY GMINY UNISŁAW**  
**z dnia 18 marca 2015 r.**

**w sprawie komunalizacji mienia Skarbu Państwa**

Na podstawie art. 18 ust. 2 pkt. 9 lit. a ustawy z dnia 8 marca 1990 r. o samorządzie gminnym (Dz. U. z 2013 r. poz. 594, z późn. zm.<sup>1)</sup>); art. 5 ust. 4 ustawy z dnia 10 maja 1990 r. Przepisy wprowadzające ustawę o samorządzie gminnym i ustawę o pracownikach samorządowych (Dz. U. 1990, Nr 32, poz. 191, z późn. zm.<sup>2)</sup>) uchwała się, co następuje:

§ 1. 1. Występuje się do Wojewody Kujawsko-Pomorskiego o wydanie decyzji komunalizacyjnej na nieruchomości:

- działka nr 7/12 w miejscowości Błoto, obręb Błoto o powierzchni 0,0154 ha, KW TO1C/00002029/7, określona w załączniku nr 1;
- działka nr 26/10 w miejscowości Błoto, obręb Błoto o powierzchni 0,0600 ha, KW 12677, określona w załączniku nr 2;
- działka nr 133/7 w miejscowości Błoto, obręb Błoto o powierzchni 0,0043 ha, KW 3864, określona w załączniku nr 1;
- działka nr 14/1 w miejscowości Bruki Kokocka, obręb Bruki II o powierzchni 0,0020 ha, KW TO1C/00004123/0, określona w załączniku nr 3;
- działka nr 45/1 w miejscowości Bruki Kokocka, obręb Bruki II o powierzchni 0,0200 ha, KW TO1C/00004123/0, określona w załączniku nr 4;
- działka nr 79/6 w miejscowości Bruki Kokocka, obręb Bruki II o powierzchni 0,2200 ha, KW TO1C/00004123/0, określona w załączniku nr 3;
- działka nr 95 w miejscowości Bruki Kokocka, obręb Bruki II o powierzchni 0,4000 ha, KW TO1C/00004123/0, określona w załączniku nr 4;
- działka nr 96 w miejscowości Bruki Kokocka, obręb Bruki II o powierzchni 0,5200 ha, KW TO1C/00004123/0, określona w załączniku nr 4 ;
- działka nr 98 w miejscowości Bruki Kokocka, obręb Bruki II o powierzchni 0,2000 ha, KW TO1C/00004123/0, określona w załączniku nr 4;
- działka nr 102 w miejscowości Bruki Kokocka, obręb Bruki II o powierzchni 0,4000 ha, KW TO1C/00004123/0, określona w załączniku nr 3;
- działka nr 104 w miejscowości Bruki Kokocka, obręb Bruki II o powierzchni 0,1400 ha, KW TO1C/00004123/0, określona w załączniku nr 3;
- działka nr 105 w miejscowości Bruki Kokocka, obręb Bruki II o powierzchni 0,1800 ha, KW TO1C/00004123/0, określona w załączniku nr 3;

<sup>1)</sup> Zmiany tekstu jednolitego wymienionej uchwały zostały ogłoszone w Dz. U. z 2013r. poz. 645 i poz. 1318 oraz z 2014r. poz. 379 i poz. 1072.

<sup>2)</sup> Zmiany tekstu jednolitego wymienionej ustawy zostały ogłoszone Dz. U. z 1990r. Nr 43, poz. 253, Nr 92, poz. 541, Dz. U. z 1991r. Nr 34, poz. 151, Dz. U. z 1992r. Nr 6, poz. 20, Dz. U. z 1993r. Nr 40, poz. 180, Dz. U. z 1994r. Nr 1, poz. 3., Nr 65, poz. 285, Dz. U. z 1996r. Nr 23, poz. 102, Nr 106, poz. 496, Dz. U. z 1997r. Nr 9, poz. 43, Dz. U. z 2002r. Nr 153, poz. 1271, Dz. U. z 2004r. Nr 141, poz. 1492.

- działka nr 106 w miejscowości Bruki Kokocka, obręb Bruki II o powierzchni 0,1200 ha, KW TO1C/00004123/0, określona w załączniku nr 3;
- działka nr 107 w miejscowości Bruki Kokocka, obręb Bruki II o powierzchni 0,3200 ha, KW TO1C/00004123/0, określona w załączniku nr 3;
- działka nr 109 w miejscowości Bruki Kokocka, obręb Bruki II o powierzchni 0,3500 ha, KW TO1C/00004123/0, określona w załączniku nr 3.

§ 2. Nieruchomości będące przedmiotem komunalizacji na rzecz Gminy Unisław służyć będą realizacji zadań własnych gminy związanych z utrzymaniem dróg gminnych:

działka nr 7/12 w miejscowości Błoto, obręb Błoto o powierzchni 0,0154 ha, KW TO1C/00002029/7, określona w załączniku nr 1;

- działka nr 26/10 w miejscowości Błoto, obręb Błoto o powierzchni 0,0600 ha, KW 12677, określona w załączniku nr 2;

- działka nr 133/7 w miejscowości Błoto, obręb Błoto o powierzchni 0,0043 ha, KW 3864, określona w załączniku nr 1;

- działka nr 14/1 w miejscowości Bruki Kokocka, obręb Bruki II o powierzchni 0,0020 ha, KW TO1C/00004123/0, określona w załączniku nr 3;

- działka nr 45/1 w miejscowości Bruki Kokocka, obręb Bruki II o powierzchni 0,0200 ha, KW TO1C/00004123/0, określona w załączniku nr 4;

- działka nr 79/6 w miejscowości Bruki Kokocka, obręb Bruki II o powierzchni 0,2200 ha, KW TO1C/00004123/0, określona w załączniku nr 3;

- działka nr 95 w miejscowości Bruki Kokocka, obręb Bruki II o powierzchni 0,4000 ha, KW TO1C/00004123/0, określona w załączniku nr 4;

- działka nr 96 w miejscowości Bruki Kokocka, obręb Bruki II o powierzchni 0,5200 ha, KW TO1C/00004123/0, określona w załączniku nr 4 ;

- działka nr 98 w miejscowości Bruki Kokocka, obręb Bruki II o powierzchni 0,2000 ha, KW TO1C/00004123/0, określona w załączniku nr 4;

- działka nr 102 w miejscowości Bruki Kokocka, obręb Bruki II o powierzchni 0,4000 ha, KW TO1C/00004123/0, określona w załączniku nr 3;

- działka nr 104 w miejscowości Bruki Kokocka, obręb Bruki II o powierzchni 0,1400 ha, KW TO1C/00004123/0, określona w załączniku nr 3;

- działka nr 105 w miejscowości Bruki Kokocka, obręb Bruki II o powierzchni 0,1800 ha, KW TO1C/00004123/0, określona w załączniku nr 3;

- działka nr 106 w miejscowości Bruki Kokocka, obręb Bruki II o powierzchni 0,1200 ha, KW TO1C/00004123/0, określona w załączniku nr 3;

- działka nr 107 w miejscowości Bruki Kokocka, obręb Bruki II o powierzchni 0,3200 ha, KW TO1C/00004123/0, określona w załączniku nr 3;

- działka nr 109 w miejscowości Bruki Kokocka, obręb Bruki II o powierzchni 0,3500 ha, KW TO1C/00004123/0, określona w załączniku nr 3.

§ 3. Wykonanie uchwały powierza się Wójtowi Gminy Unisław.

§ 4. Uchwała wchodzi w życie z dniem podjęcia.

### **Uzasadnienie do uchwały nr III/29/15 Rady Gminy Unisław z dnia 18 marca 2015 r.**

Zgodnie z art. 5 ust. 4 ustawy z dnia 10 maja 1990r. – przepisy wprowadzające ustawę o samorządzie terytorialnym i ustawę o pracownikach samorządowych (Dz. U. 1990, Nr 32, poz. 191 ze zm.) gminie na jej wniosek może być przekazane mienie ogólnonarodowe (państwowe), jeżeli jest ono związane z realizacją jej zadań. Nabycie mienia na podstawie przywołanego przepisu następuje nieodpłatnie (art. 16 w/w ustawy).

Zgodnie z art. 7 ust. 1 ustawy z dnia 8 marca 1990r. o samorządzie gminnym (Dz. U z 2013r. poz. 594 ze zm.) nabycie opisanych wyżej nieruchomości jest niezbędne w celu realizacji zadań własnych gminy związanych z utrzymaniem dróg gminnych.

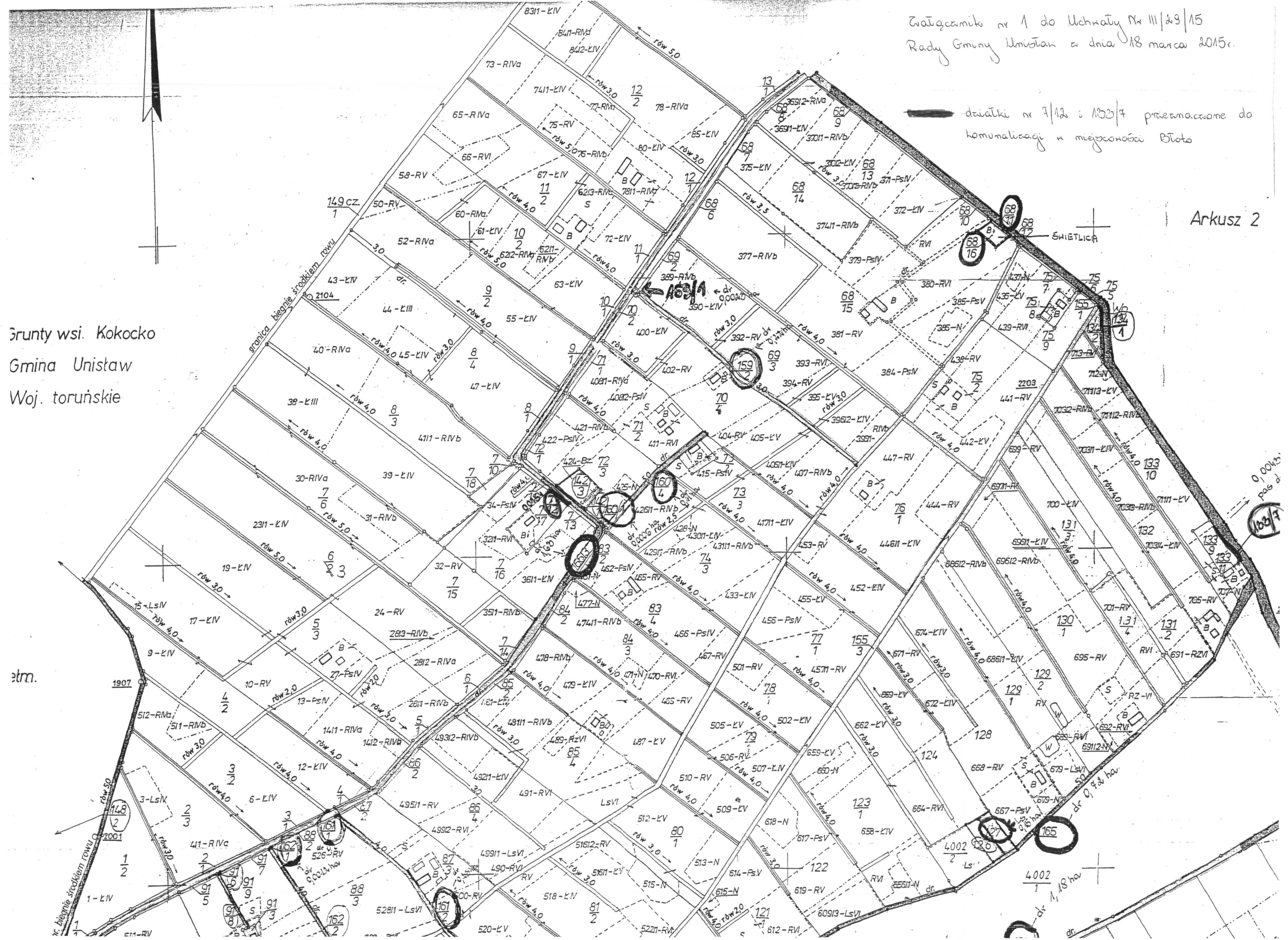
PRZEWODNICZĄCY  
Rady Gminy  
Marcin Szerszeń

Załącznik nr 1 do uchwały Nr III/29/15  
Rady Gminy Unistaw z dnia 18 marca 2015r.

działki nr 7/12 i 103/4 przeznaczone do  
komunalizacji w miejscowości Błoto

Arkusz 2

Grunty wsi. Kokocko  
Gmina Unistaw  
Woj. toruńskie



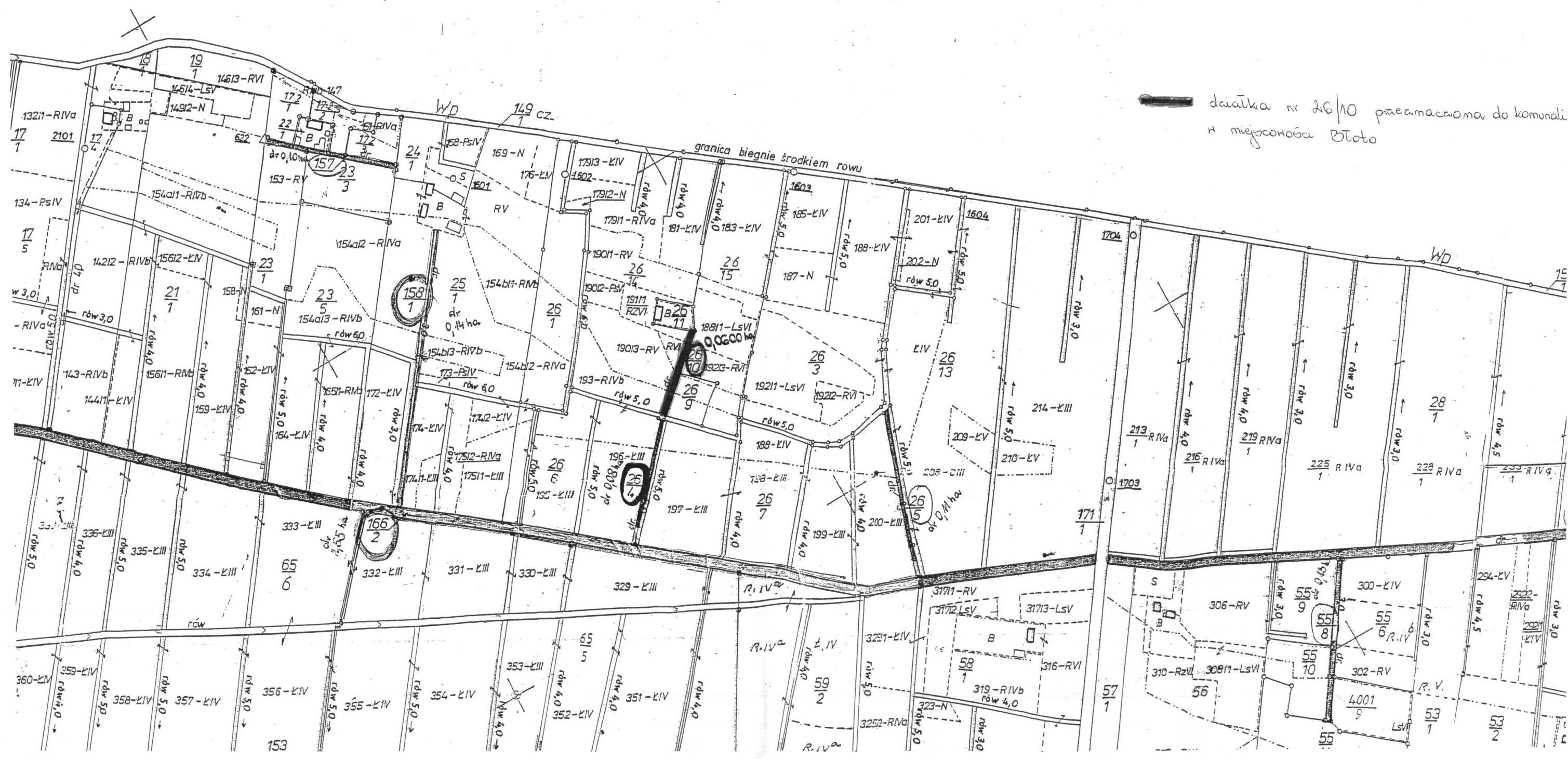
km.

0,0040  
pag. dr.

4002  
1,18 ha

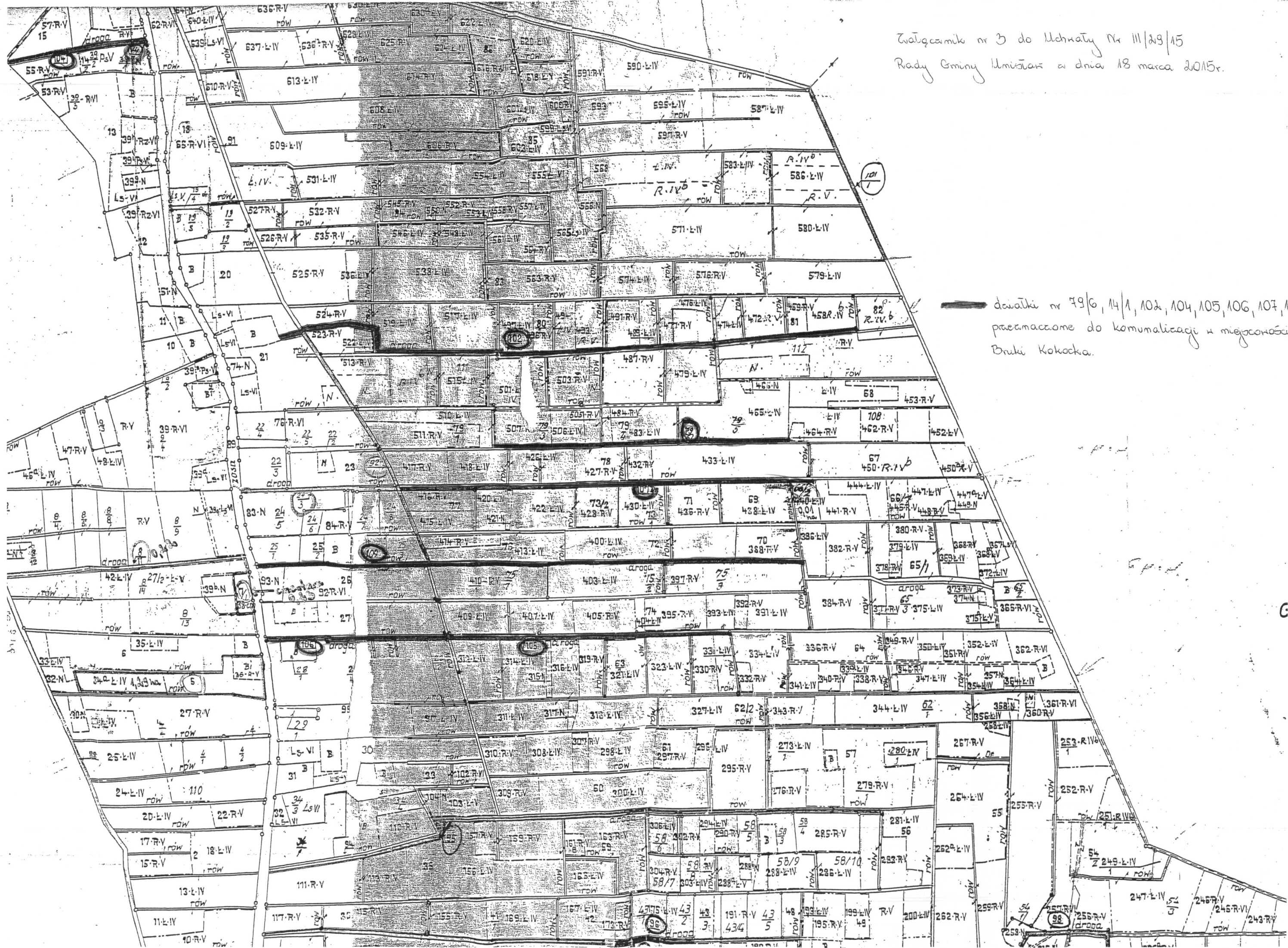
Wzrostek nr 2 do Uchwały Nr III/29/15  
Rady Gminy Unistaw z dnia 18 marca 2015r.

Grunty wsi Kokocko  
Gmina Unistaw



działka nr 26/10 przeznaczona do komunalnej miejscowości Bloto

Wzłascami nr 3 do uchwały Nr III/29/15  
Rady Gminy Umiastaw z dnia 18 marca 2015r.



→ działki nr 79/6, 14/1, 102, 104, 105, 106, 107, 1  
przeznaczone do komunalności w miejscowości  
Bruki Kokocho.

