

UCHWAŁA Nr XXXV/274/13

RADY GMINY UNISŁAW

z dnia 17 września 2013 r.

w sprawie wyrażenia zgody na oddanie w dzierżawę części nieruchomości, oznaczonej w ewidencji gruntów i budynków jako działka ewidencyjna nr 762/4

Na podstawie art. 18 ust. 2 pkt 9 lit. a ustawy z dnia 8 marca 1990 r. o samorządzie gminnym (Dz. U. z 2013 r., poz. 594, z późn. zm.¹⁾) oraz art. 13 ust.1, art. 37 ust. 4 ustawy z dnia 21 sierpnia 1997 r. o gospodarce nieruchomościami (Dz. U. z 2010 r., Nr 102, poz. 651, z późn. zm.²⁾) uchwala się, co następuje:

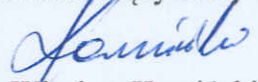
§ 1. Wyraża się zgodę na oddanie w dzierżawę na okres do 1 roku nieruchomości o powierzchni 0,0030 ha, położonej w miejscowości Unisław, obręb Unisław, oznaczonej w ewidencji gruntów i budynków jako część działki ewidencyjnej nr 762/4, zgodnie załącznikiem graficznym.

§ 2. Wyraża się zgodę na odstąpienie od obowiązku przetargowego trybu zawarcia umowy dzierżawy dotyczącej części nieruchomości rolnej, o której mowa w § 1.

§ 3. Wykonanie uchwały powierza się Wójtowi Gminy Unisław.

§ 4. Uchwała wchodzi w życie z dniem podjęcia.

Wiceprzewodniczący Rady Gminy


Wiesław Kamiński

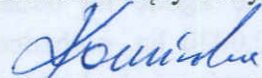
¹⁾ Zmiany tekstu jednolitego wymienionej ustawy zostały ogłoszone w Dz. U. z 2013 r. poz. 645.

²⁾ Zmiany tekstu jednolitego wymienionej ustawy zostały ogłoszone w Dz. U. z 2010 r. Nr 106, poz. 675, Nr 143, poz. 963, Nr 155, poz. 1043, Nr 197, poz. 1307 i Nr 200, poz. 1323, z 2011 r. Nr 64, poz. 341, Nr 106, poz. 622, Nr 115, poz. 673, Nr 129, poz. 732, Nr 130, poz. 762, Nr 135, poz. 789, Nr 163, poz. 981, Nr 187, poz. 1110 i Nr 224, poz. 1337 oraz z 2012 r. poz. 908, poz. 951, poz. 1256, poz. 1429, poz. 1529.

Uzasadnienie do uchwały nr XXXV/274/13 Rady Gminy Unisław z dnia 17 września 2013 r.

Zgodnie z art. 18 ust. 2 pkt 9 lit. a ustawy o samorządzie gminnym m.in. wydzierżawianie części nieruchomości będącej własnością gminy wymaga uchwały rady gminy w przypadku, gdy po umowie zawartej na czas oznaczony do 3 lat strony zawierają kolejne umowy, których przedmiotem jest ta sama nieruchomość. Z wnioskiem o wyrażenie zgody na zawarcie kolejnej umowy zgłosił się Dzierżawca, który od roku wydzierżawia nieruchomość o powierzchni 0,0030 ha, położoną w miejscowości Unisław, obręb Unisław, oznaczoną w ewidencji gruntów i budynków jako część działki ewidencyjnej nr 762/4.

Wiceprzewodniczący Rady Gminy



Wiesław Kamiński

KOPIA MAPY ZASADNICZEJ

SKALA 1:1000

Załącznik do uchwały nr XXXV/274/13

Rady Gminy Unisław

z dnia 17 września 2013 r.

obr. Unisław 0009: dz. 762/4
zam. 1018/2012




Państwowa Służba Dokumentacji
Geodezyjnej i Kartograficznej
w Olsztynie
ul. Dąbrowskiego 1, 15-200 Olsztyn
tel./fax: 16 421 577 24 40

Podawane dane są zgodne z aktualną
mapą z planem numeru 1018/2012
stanowiącą część planu geodezyjnego

RII 799 Złm. 1018/2012

Wzrost mapy nie może być
większy niż 1:1000

18 MAJ 2012

Chelmino dn. 2012-05-18  - część nieruchomości przeznaczone
do wydzierżawienia

