

UCHWAŁA Nr XXXIV/267/13

RADY GMINY UNISŁAW

z dnia 3 września 2013 r.

w sprawie wyrażenia zgody na oddanie w dzierżawę części nieruchomości, oznaczonej w ewidencji gruntów i budynków jako działka ewidencyjna nr 38/9

Na podstawie art. 18 ust. 2 pkt 9 lit. a ustawy z dnia 8 marca 1990 r. o samorządzie gminnym (Dz. U. z 2013 r., poz. 594) oraz art. 13 ust.1, art. 37 ust. 4 ustawy z dnia 21 sierpnia 1997 r. o gospodarce nieruchomościami (Dz. U. z 2010 r., Nr 102, poz. 651, z późn. zm.¹⁾) uchwala się, co następuje:

§ 1. Wyraża się zgodę na oddanie w dzierżawę na okres 10 lat części nieruchomości o powierzchni 0,0374 ha, położonej w miejscowości Unisław, obręb Unisław, oznaczonej w ewidencji gruntów i budynków jako działka ewidencyjna nr 38/9, zgodnie załącznikiem graficznym.

§ 2. Wyraża się zgodę na odstąpienie od obowiązku przetargowego trybu zawarcia umowy dzierżawy dotyczącej części nieruchomości rolnej, o której mowa w § 1.

§ 3. Wykonanie uchwały powierza się Wójtowi Gminy Unisław.

§ 4. Uchwała wchodzi w życie z dniem podjęcia.



PRZEWODNICZĄCY
Rady Gminy
Tomasz Majewski
Tomasz Majewski

¹⁾ Zmiany tekstu jednolitego wymienionej ustawy zostały ogłoszone w Dz. U. z 2010 r. Nr 106, poz. 675, Nr 143, poz. 963, Nr 155, poz. 1043, Nr 197, poz. 1307 i Nr 200, poz. 1323, z 2011 r. Nr 64, poz. 341, Nr 106, poz. 622, Nr 115, poz. 673, Nr 129, poz. 732, Nr 130, poz. 762, Nr 135, poz. 789, Nr 163, poz. 981, Nr 187, poz. 1110 i Nr 224, poz. 1337 oraz z 2012 r. poz. 908, poz. 951, poz. 1256, poz. 1429, poz. 1529.

Uzasadnienie do uchwały nr XXXIV/267/13 Rady Gminy Unisław z dnia 3 września 2013 r.

Zgodnie z art. 18 ust. 2 pkt 9 lit. a ustawy o samorządzie gminnym m.in. wydzierżawianie części nieruchomości będącej własnością gminy na okres powyżej trzech lat wymaga zgody rady gminy. Z wnioskiem o wyrażenie zgody na zawarcie kolejnej umowy zgłosili się Dzierżawcy, który od trzech lat wydzierżawiają część nieruchomości rolnej o powierzchni 0,0374 ha, położonej w miejscowości Unisław, obręb Unisław, oznaczoną w ewidencji gruntów i budynków jako działka ewidencyjna nr 38/9.

PRZEWODNICZĄCY
Rady Gminy
Tomasz Majewski
Tomasz Majewski

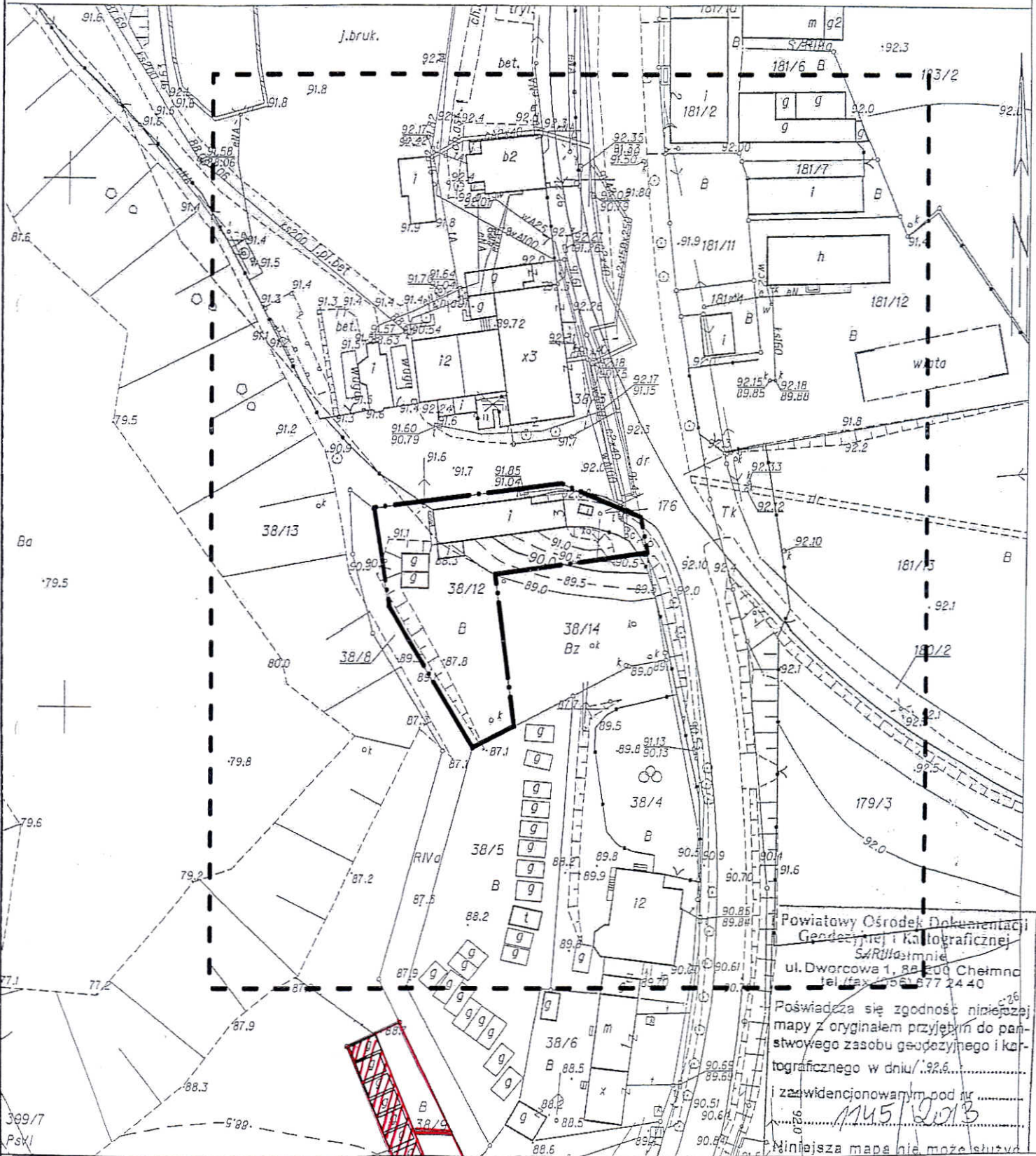
-  linie rozgraniczające teren inwestycji
-  granica obszaru objętego analizą

skala 1:1000

SKALA 1:1000

Załącznik do uchwały nr XXXIV/267/13
 Rady Gminy Unisław
 z dnia 3 września 2013 r.

obr. Unisław 0009: dz. 38/12
 ZAM. 1145/2013




Powiatowy Ośrodek Dokumentacji
 Geodezyjnej i Kartograficznej
 SARP
 ul. Dworcowa 1, 88-200 Chełmno
 tel./fax 76 651 577 24 40

Poświadczam zgodność niniejszej
 mapy z oryginałem przyjętym do pań-
 stwowego zasobu geodezyjnego i kar-
 tograficznego w dniu 19.06.2013

i zarchiwizowanym pod nr
 1145/2013
 Niniejsza mapa nie może służyć

Legenda:

 - część nieruchomości przeznaczona do wydzielenia.

Projekt decyzji o warunkach zabudowy przygotował
 mgr Rafał Łucki, będący członkiem
 Północnej Okręgowej Izby Urbanistów w Gdańsku
 - wpis nr G-271/2010