



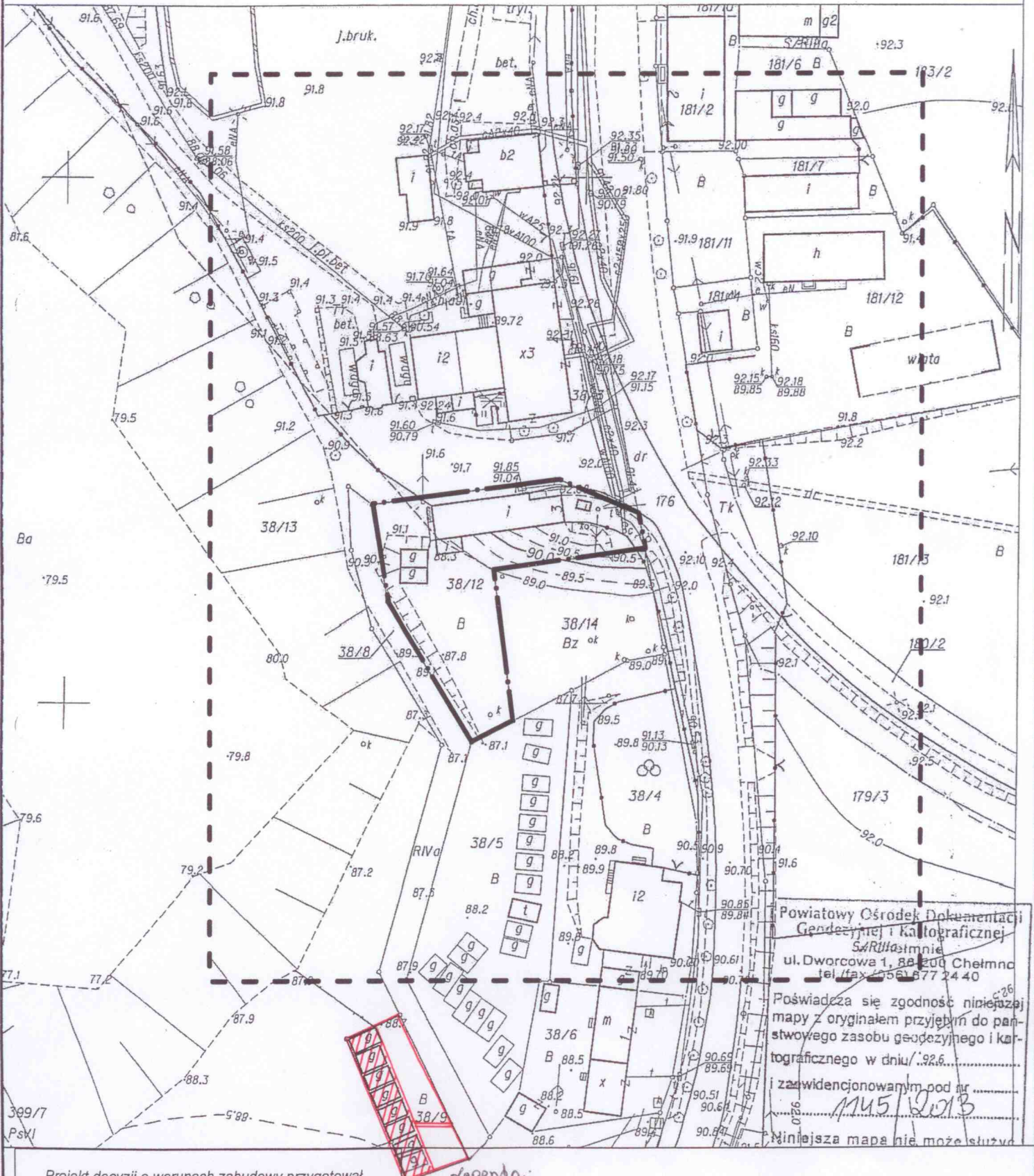
-  linie rozgraniczające teren inwestycji
-  granica obszaru objętego analizą

skala 1:1000

SKALA 1:1000

Załącznik do uchwały nr
Rody Gminy w Uminowiu
z dnia.....


obr. Unistaw 0009: dz. 38/12
ZAM. 1145/2013



Powiatowy Ośrodek Dokumentacji
Geodezyjnej i Kartograficznej
SARITAS
ul. Dworcowa 1, 88-200 Chelmc
tel./fax 56 677 24 40

Poświadczam zgodność niniejszej
mapy z oryginałem przyjętym do pań-
stwowego zasobu geodezyjnego i kar-
tograficznego w dniu 2013.02.26
i zaświadczonemu pod nr
1145/2013
Mniejsza mapa nie może służyć

legenda:

 - część nieruchomości przeznaczona do hydromelioracji.

Projekt decyzji o warunkach zabudowy przygotował
mgr Rafał Łucki, będący członkiem
Północnej Okręgowej Izby Urbanistów w Gdańsku
- wpis nr G-271/2010