

# UCHWAŁA NR XXIV/197/20

## RADY GMINY UNISŁAW

z dnia 29 grudnia 2020 r.

### w sprawie wyznaczenia obszaru i granic aglomeracji Unisław

Na podstawie art.18 ust. 2 pkt 15 ustawy z dnia 8 marca 1990 r. o samorządzie gminnym (t.j. Dz. U. z 2020 poz. 713 z późn. zm. <sup>1)</sup>), art. 87 ust. 1 i 4 , art. 565 ust. 2 ustawy z dnia 20 lipca 2017 r. Prawo Wodne (t.j. Dz. U. z 2020 poz. 310 z późn. zm.<sup>2)</sup>) po uzgodnieniu z Państwowym Gospodarstwem Wodnym Wody Polskie Dyrektorem Zarządu Zlewni w Toruniu oraz Regionalnym Dyrektorem Ochrony Środowiska w Bydgoszczy, Rada Gminy Unisław uchwała, co następuje:

§ 1. Wyznacza się aglomerację UNISŁAW o równoważnej liczbie mieszkańców (RLM) wynoszącej 5854, obejmującą w gminie Unisław miejscowości Unisław, Raciniewo, Stablewice, z oczyszczalnią ścieków zlokalizowaną na działce 844/17, obręb Unisław.

§ 2. Opis aglomeracji stanowi załącznik nr 1 do niniejszej uchwały.

§ 3. Obszar i granice aglomeracji wyznaczono na mapie w skali 10 000, stanowiącej załącznik nr 2 do niniejszej uchwały.

§ 4. Niniejsza uchwała była poprzedzona uchwałą Sejmiku Województwa Kujawsko-Pomorskiego nr V/112/15 z dnia 30 marca 2015 r. w sprawie wyznaczenia Aglomeracji Unisław (*Dziennik Urzędowy Województwa Kujawsko-Pomorskiego z dnia 9 kwietnia 2015 r. nr 1217*), która traci moc z dniem wejścia w życie niniejszej uchwały zgodnie z art. 565 ust. 2 ustawy z dnia 20 lipca 2017 r. Prawo wodne (t.j. Dz. U. z 2020, poz. 310 z późn. zm.).

§ 5. Wykonanie uchwały powierza się Wójtowi Gminy Unisław.

§ 6. Uchwała wchodzi w życie po upływie 14 dni od dnia ogłoszenia w Dzienniku Urzędowym Województwa Kujawsko-Pomorskiego.

Przewodniczący Rady Gminy  
Unisław

**Jarosław Szczeciak**

<sup>1)</sup>Zmiany tekstu jednolitego wymienionej ustawy zostały ogłoszone w Dz.U. 2020 r., poz. 1378

<sup>2)</sup>Zmiany tekstu jednolitego wymienionej ustawy zostały ogłoszone w Dz.U. 2020 r., poz. 284, 695, 875, 782, 1378

## **Uzasadnienie do uchwały nr XXIV/197/20 Rady Gminy Unisław z dnia 29 grudnia 2020 r.**

### **1. Przedmiot regulacji i podstawy prawne**

Zgodnie z art. 565 ust. 2 ustawy z dnia 20 lipca 2017 r. Prawo wodne (t.j. Dz. U. z 2020 poz. 310 z późn. zm.), zwanego dalej „Prawem wodnym”, dotychczasowe akty prawa miejscowego wydane na podstawie art. 43 ust. 2a ustawy z dnia 18 lipca 2001 r. - Prawo wodne (t.j. Dz. U. z 2017 r. poz. 1121) zachowują moc nie dłużej niż do dnia 31 grudnia 2020 r. i mogą być zmieniane. Wynika z tego iż uchwała Nr V/112/15 Sejmiku Województwa Kujawsko-Pomorskiego z dnia 30 marca 2015 r. zachowuje moc nie dłużej niż do dnia 31 grudnia 2020 r. i może być zmieniona.

W związku z wejściem w życie ustawy z dnia 20 lipca 2017 r. Prawo wodne (t.j. Dz. U. z 2020 poz. 310 z późn. zm.) kompetencje w zakresie wyznaczania, zmiany lub likwidacji obszarów i granic aglomeracji przejęły samorządy gminne.

W myśl art. 87 ust. 1, 2 i 3 ww. ustawy, wyznaczanie aglomeracji następuje w drodze uchwały rady gminy będącej aktem prawa miejscowego.

### **2. Konsultacje wymagane przepisami prawa**

Na podstawie art. 87 ust. 1 i 4 ustawy z dnia 20 lipca 2017 r. Prawo wodne (t.j. Dz. U. z 2020 poz. 310 z późn. zm.) oraz art. 18 ust. 2 pkt 15 ustawy z dnia 8 marca 1990 r. o samorządzie gminnym (t.j. Dz. U. z 2020 poz. 713) gminy zainteresowane wyznaczaniem aglomeracji przygotowują projekt uchwały wyznaczającej aglomerację, który podlega uzgodnieniu przez wójta, burmistrza lub prezydenta miasta z Państwowym Gospodarstwem Wodnym Wody Polskie, a w zakresie obszarów objętych przynajmniej jedna formą ochrony z właściwym regionalnym dyrektorem ochrony środowiska.

W wyniku przeprowadzonego przeglądu granic obowiązującej aglomeracji ustalono, że nie istnieje potrzeba wprowadzania zmian w obszarze (granicach) aglomeracji. Zmianie ulega tylko wielkość aglomeracji (RLM) w związku z uaktualnieniem do bieżących wartości ładunków zanieczyszczeń i ilości odprowadzanych ścieków.

Pismem z dnia 24.11.2020 r. wystąpiono do Państwowego Gospodarstwa Wodnego Wody Polskie, Dyrektora Zarządu Zlewni Wód Polskich w Toruniu z wnioskiem o uzgodnienie projektu uchwały wyznaczenia obszaru i granicy Aglomeracji Unisław.

Dyrektor Zarządu Zlewni Wód Polskich w Gdańsku pismem z dnia 3 grudnia 2020 r. znak GD.ZZŚ.5.417.23.2020.AOT wezwał Wójta do złożenia wyjaśnień oraz uzupełnienia projektu uchwały Rady Gminy Unisław w sprawie wyznaczenia Aglomeracji Unisław w zakresie przedstawionym w niniejszym piśmie.

Wójt pismem z dnia 15.12.2020 r. przesłał do Dyrektora Zarządu Zlewni Wód Polskich w Toruniu pismo zawierające odpowiedzi na ww. wezwanie.

Po zapoznaniu się z przedłożoną dokumentacją Dyrektor Zarządu Zlewni Wód Polskich w Toruniu, Państwowego Gospodarstwa Wodnego Wody Polskie, postanowieniem z dnia 21 grudnia 2020 r. znak GD.ZZŚ.5.417.23.2020.AOT uzgodnił projekt uchwały w sprawie wyznaczenia obszaru i granicy Aglomeracji Unisław (wraz z załącznikiem).

Pismem z dnia 14.12.2020 r. wystąpiono do Regionalnego Dyrektora Ochrony Środowiska w Bydgoszczy z wnioskiem o uzgodnienie projektu uchwały wyznaczenia obszaru i granicy Aglomeracji Unisław (wraz z załącznikami).

Po zapoznaniu się z przedłożoną dokumentacją Regionalny Dyrektor Ochrony Środowiska w Gdańsku, postanowieniem z dnia 22 grudnia 2020 r. znak WOP.070.85.2020.KLD.2 uzgodnił projekt uchwały w sprawie wyznaczenia obszaru i granicy Aglomeracji Unisław (wraz z załącznikiem) w zakresie ochrony przyrody i obszarów Natura 2000.

### **3. Ocena skutków regulacji**

Uchwała nie powoduje żadnych skutków finansowych dla budżetu Gminy Unisław.

Przewodniczący Rady Gminy  
Unisław

**Jarosław Szczeciak**

**CZĘŚĆ OPISOWA**

- a) długość i rodzaj sieci kanalizacyjnej lub planowana do budowy sieć kanalizacyjna, liczba stałych mieszkańców aglomeracji, liczba osób czasowo przebywających w aglomeracji oraz przemysł obsługiwany przez sieć kanalizacyjną lub planowaną do budowy sieć kanalizacyjną oraz oczyszczalnię ścieków, a także wskaźnik koncentracji;

Stali mieszkańcy aglomeracji [RLM]	Osoby czasowo przebywające w aglomeracji [RLM]	Przemysł w aglomeracji [RLM]	RLM aglomeracji		
<b>4510</b>	<b>0</b>	<b>1344</b>	<b>5854</b>		
<p>Opis:  Według Urzędu Gminy Unisław w aglomeracji zameldowanych jest 4510 mieszkańców.  Na terenie aglomeracji nie zewidencjonowano miejsc noclegowych.  RLM przemysłu obsługiwany przez sieć kanalizacyjną w aglomeracji wynosi 1350.  Aglomeracja obsługiwana jest przez oczyszczalnię ścieków w Unisławiu.</p>					
<b>Kanalizacja istniejąca</b>	<b>Długość [km]</b>				
sanitarna grawitacyjna	14,7				
sanitarna tłoczna	2,95				
ogólnospławna grawitacyjna	6,5				
ogólnospławna tłoczna	0				
SUMA	<b>24,15</b>				
Według wskazanych danych procent skanalizowania aglomeracji wynosi w chwili podejmowania uchwały 99,4 %					
<b>Kanalizacja planowana</b>	<b>Długość [km]</b>	<b>Stali mieszkańcy aglomeracji [RLM]</b>	<b>Osoby czasowo przebywające w aglomeracji [RLM]</b>	<b>Wskaźnik koncentracji [osoby/km nowej sieci]</b>	
				<b>poza obszarami, o których mowa w § 3 ust. 5 w w. rozporządzenia</b>	<b>na obszarach, o których mowa w § 3 ust. 5 w w. rozporządzenia</b>
sanitarna grawitacyjna	0	0	0	0	0
sanitarna tłoczna	0				

ogólnospławna grawitacyjna	0				
ogólnospławna tłoczna	0				
SUMA	0				

- b) istniejące i planowane do budowy oczyszczalnie ścieków, a w przypadku aglomeracji zakończonych końcowym punktem zrzutu ścieków komunalnych – informacja, do której aglomeracji ścieki te będą odprowadzane wraz z określeniem obciążenia oczyszczalni ścieków;

<b>Aglomeracja zakończona: UNISŁAW</b>		
Agglomeracja Unisław zakończona jest oczyszczalnią ścieków zlokalizowaną w miejscowości Unisław		
<b>Oczyszczalnia ścieków istniejąca</b>		
<b>Nazwa</b>	Oczyszczalnia „UNISŁAW”	
<b>Lokalizacja</b>	Obręb geodezyjny Unisław – działka nr 844/17	
<b>Pozwolenie wodnoprawne na odprowadzanie ścieków z oczyszczalni ścieków do środowiska</b>	Pozwolenie Starosty Chełmińskiego z dnia 07.01.2015 r. numer AABŚ.C.6341.23.2014.M FR - ważne do 05.01.2025 r.	
<b>Rodzaj oczyszczalni ścieków</b>	B - Oczyszczalnia biologiczna	
<b>Obciążenie oczyszczalni ścieków [RLM]</b>	1 806	
<b>Projektowana wydajność oczyszczalni ścieków [RLM]</b>	12 000	
<b>Przepustowość oczyszczalni ścieków</b>	<b>średnia [m<sup>3</sup>/d]</b>	1 600
	<b>maksymalna godzinowa [m<sup>3</sup>/h]</b>	160
	<b>maksymalna roczna [m<sup>3</sup>/rok]</b>	1 401 600
<b>Odbiornik ścieków oczyszczonych</b>		
<p>Opis:</p> <p>Obecnie istniejąca oczyszczalnia ścieków jest oczyszczalnią biologiczną.</p> <p>Ilość ścieków dostarczanych do oczyszczalni ścieków, zgodnie z danymi przedłożonymi w ostatnim sprawozdaniu z realizacji KPOŚK:</p> <p>Ścieki dopływające siecią kanalizacyjną: 154600m<sup>3</sup></p> <p>Ścieki dowożone: 1100m<sup>3</sup></p> <p>Systemy indywidualne : 400m<sup>3</sup></p> <p>Średnie obciążenie oczyszczalni [m<sup>3</sup>/d]: 427,7m<sup>3</sup>/d</p> <p>Ilość ścieków oczyszczonych w roku poprzednim [m<sup>3</sup>/rok]: 155700m<sup>3</sup></p> <p>Ze względu na problemy oczyszczalni z redukcją zanieczyszczeń Gmina Unisław jest w trakcie realizacji inwestycji – modernizacji oczyszczalni ścieków, przy zachowaniu tej samej projektowanej wydajności – 12 000 RLM.</p> <p>Podstawowe informacje na temat zamierzeń inwestycyjnych z zakresu budowy, rozbudowy lub modernizacji oczyszczalni:</p>		

Gmina Unisław jest w trakcie realizacji prac związanych z przebudową (modernizacją) oczyszczalni ścieków wraz z budową budynków technicznych oraz z infrastrukturą towarzyszącą na działce 844/17 położonej w obrębie ewidencyjnym Unisław.

Zakres inwestycji obejmuje:

- wykonanie nowej pompowni ścieków surowych,
- wykonanie nowych komór osadu czynnego o pojemności około 1000 m<sup>3</sup>,
- wykonanie nowego osadnika wtórnego o powierzchni około 100 m<sup>2</sup>,
- wykonanie nowego budynku technicznego o powierzchni około 165 m<sup>2</sup> w którym znajdowały się będą min:
  - stacja dmuchaw,
  - stacja odwadniania osadu
  - pompy operacyjne,
  - część elektroenergetyczna,
  - wykonanie przewodów technologicznych, wodnych, elektroenergetycznych, sterowniczych,
  - uzupełnienie istniejącego układu drogowego.

#### PROJEKTOWANE ZAGOSPODAROWANIE TERENU

Funkcje i przeznaczenie terenu nie zmienia się w stosunku do istniejącego zagospodarowania. Zmianie ulega sposób zagospodarowania poprzez budowę nowych obiektów oczyszczalni ścieków. Inwestycja polega również na przebudowie istniejących obiektów oczyszczalni.

Projektowane obiekty oczyszczalni ścieków:

- Stacja zlewcza ścieków surowych – pow. zabudowy: 2,6 m<sup>2</sup>
- Pompownia ścieków surowych – pow. zabudowy: 10,6 m<sup>2</sup>
- Komora denitryfikacji – pow. zabudowy: 52,8 m<sup>2</sup>
- Komora nityfikacji – pow. zabudowy: 216,3 m<sup>2</sup>
- Osadnik wtórny – pow. zabudowy: 114,7 m<sup>2</sup>
- Zbiornik osadu – pow. zabudowy: 18,7 m<sup>2</sup>
- Budynek techniczny – pow. zabudowy: 182,9 m<sup>2</sup>
- Studnia wodomierzowa – pow. zabudowy: 2,5 m<sup>2</sup>

Obiekty istniejące objęte przebudową:

- Studnia zbiorcza ścieków oczyszczonych.

Przewidywane średnie obciążenie oczyszczalni po zrealizowaniu planowanego zakresu sieci kanalizacji sanitarnej [m<sup>3</sup>/d]: 450m<sup>3</sup>/d

Przewidywana ilość ścieków oczyszczanych w roku po zrealizowaniu planowanego zakresu sieci kanalizacji sanitarne [m<sup>3</sup>/rok]: 164000m<sup>3</sup>

#### c) system gospodarki ściekowej:

**średnia dobową ilość ścieków komunalnych powstających na terenie aglomeracji oraz skład jakościowy tych ścieków; przepustowość istniejącej oczyszczalni ścieków w m<sup>3</sup>/d; ilość i skład jakościowy ścieków przemysłowych odprowadzanych przez zakłady do systemu kanalizacji zbiorczej; nazwy zakładów, których podłączenie do systemu kanalizacji zbiorczej jest planowane; uzasadnienie określonej RLM aglomeracji; ilość ścieków powstających na terenie aglomeracji nieobjętych systemem kanalizacji zbiorczej, gdzie zastosowano systemy indywidualne albo planuje się zastosowanie systemów indywidualnych lub innych rozwiązań zapewniających taki sam poziom ochrony środowiska jak w przypadku systemów kanalizacji zbiorczej;**

<b>System gospodarki ściekowej</b>	
<b>Ilość ścieków dopływająca do oczyszczalni siecią kanalizacyjną z terenu aglomeracji [dam<sup>3</sup>/rok]</b>	154,6
<b>Ilość ścieków dowożonych do oczyszczalni ze zbiorników bezodpływowych z terenu aglomeracji</b>	1,1

[dam <sup>3</sup> /rok]			
Ilość ścieków wytworzonych przez mieszkańców aglomeracji korzystających z przydomowych oczyszczalni ścieków [dam <sup>3</sup> /rok]		0,4	
Łączna ilość ścieków powstających na terenie aglomeracji nieobjętych systemem kanalizacji zbiorczej, gdzie zastosowano systemy indywidualne albo planuje się zastosowanie systemów indywidualnych lub innych rozwiązań zapewniających taki sam poziom ochrony środowiska jak w przypadku systemów kanalizacji zbiorczej [dam <sup>3</sup> /rok]		1,5	
Łączna ilość ścieków komunalnych powstających na terenie aglomeracji [dam <sup>3</sup> /rok]		156,1	
Średnia dobowo ilość ścieków komunalnych powstających na terenie aglomeracji [m <sup>3</sup> /d]		427,7	
Skład jakościowy ścieków komunalnych powstających na terenie aglomeracji	Wskaźnik	Ścieki surowe	Ścieki oczyszczone
	BZT <sub>5</sub> [mgO <sub>2</sub> /dm <sup>3</sup> ]	254,0	21,0
	ChZTCr [mgO <sub>2</sub> /dm <sup>3</sup> ]	382,0	102,0
	Zawiesina ogólna [mg/dm <sup>3</sup> ]	298,0	44,0
	Azot ogólny	nie dotyczy	nie dotyczy
	Fosfor ogólny	nie dotyczy	nie dotyczy
<b>Przemysł istniejący</b>			
Ilość ścieków przemysłowych odprowadzanych do zbiorczej sieci kanalizacyjnej na terenie aglomeracji [m <sup>3</sup> /d]		126,0	
Skład jakościowy ścieków przemysłowych odprowadzanych do zbiorczej sieci kanalizacyjnej na terenie aglomeracji		BZT <sub>5</sub> [mgO <sub>2</sub> /dm <sup>3</sup> ] - 640 ChZTCr [mgO <sub>2</sub> /dm <sup>3</sup> ] - 1720 Zawiesina ogólna [mg/dm <sup>3</sup> ] - 170	
Najważniejsze podmioty gospodarcze na terenie aglomeracji ze wskazaniem rodzaju produkcji	Podmiot gospodarczy	Rodzaj produkcji/usług	
	Z.P.O.W. „UNISŁAW” Sp. z o.o. Zakład Przetwórstwa Owocowo-Warzywnego Unisław Sp. z o.o.	Produkcja owocowo-warzywna	
Na granicy gruntów miejscowości Raciniewo i Unisław, przy ul. Bydgoskiej znajdują się			

tereny zakładu przemysłowego Z.P.O.W. „UNISŁAW” Sp. z o.o. Zakład Przetwórstwa Owocowo-Warzywnego Unisław Sp. z o.o. prowadzi działalność w zakresie produkcji przetworów owocowo-warzywnych z własnych kontraktacji oraz skupu owoców i warzyw. Ścieki przemysłowe z zakładu wprowadzane są do urządzeń kanalizacyjnych w ulicy Bydgoskiej.

**Przemysł planowany**

Ilość ścieków przemysłowych planowanych do odprowadzania do zbiorczej sieci kanalizacyjnej na terenie aglomeracji [m <sup>3</sup> /d]	0
Nie planuje się podłączenia nowych zakładów do sieci kanalizacyjnej.	

**Uzasadnienie określonej RLM aglomeracji**

Wyszczególnienie	RLM/szt.
RLM stałych mieszkańców aglomeracji	4510
RLM osób czasowo przebywających w aglomeracji	0
RLM przemysłu	1344
Liczba stałych mieszkańców korzystających z sieci kanalizacyjnej	4475
Liczba stałych mieszkańców korzystających ze zbiorników bezodpływowych	26
Liczba stałych mieszkańców korzystających z przydomowych oczyszczalni ścieków	9
Liczba zainstalowanych zbiorników bezodpływowych [szt.]	45
Liczba przydomowych oczyszczalni ścieków [szt.]	1
Urząd Gminy Unisław prowadzi ewidencję przydomowych oczyszczalni ścieków na terenie Aglomeracji. Ewidencja zbiorników bezodpływowych na terenie całej Gminy Unisław jest w trakcie realizacji – planowany termin jej zakończenia to 31.08.2021 r.	

- d) **strefy ochronne ujęć wody, zawierające oznaczenie aktów prawa miejscowego lub decyzji ustanawiających te strefy oraz zakazy, nakazy i ograniczenia obowiązujące na tych terenach**

Strefa ochronna ujęcia wody	Oznaczenie aktów prawa miejscowego lub decyzji ustanawiających strefę ochronną ujęcia wody oraz zakazy, nakazy i ograniczenia obowiązujące na tym terenie
Strefa ochronna obejmująca teren ochrony bezpośredniej ujęć wody podziemnej – studnie głębinowe 1, 2a i 3 należące do Gminy Unisław.	Decyzja Dyrektora Zarządu Zlewni w Toruniu Państwowego Gospodarstwa Wodnego Wody Polskie z dnia 08.11.2019 r. znak GD.ZUZ.5.4100.23.2019.MT Zgodnie z niniejszą decyzją Gmina Unisław została zobowiązana do: 1.ogrodzenia terenu ochrony bezpośredniej ujęcia wód podziemnych – studni głębinowej nr 1 w kształcie wieloboku o wymiarach 19mx18mx10mx8m, z ujęciem położonym w obszarze wygrodzienia, 2.ogrodzenia terenu ochrony bezpośredniej ujęcia wód podziemnych – studni głębinowej nr 2a w odległości 8m od osi obudowy studni, w kształcie kwadratu o wymiarach 16mx16m z ujęciem położonym w centrum, 3.ogrodzenia terenu ochrony bezpośredniej ujęcia wód podziemnych – studni głębinowej nr 3 w kształcie wieloboku o wymiarach 20mx20mx14mx9mx10m z ujęciem położonym

	<p>w obszarze wygradzenia,  4.umieszczenia na ogrodzeniu tablicy zawierającej informacje o ujęciu i zakazie wstępu osób nieupoważnionych, zgodnej z przyjętymi przepisami prawa normami dotyczącymi wzorów tablic informacyjnych,  5.zapewnienia właściwych warunków sanitarnych i technicznych we wnętrzu obudowy eksploatowanego ujęcia,  6.utrzymania w czystości powierzchni terenu w bezpośrednim otoczeniu ujęcia,  7.stosowania niżej wymienionych obowiązków dotyczących terenu ochrony bezpośredniej przedmiotowego ujęcia:  -odprowadzania wód opadowych lub roztopowych w sposób uniemożliwiający przedostawanie się ich do urządzeń służących do poboru wody,  -zagospodarowania terenu zielenią,  -ograniczenia wyłącznie do niezbędnych potrzeb przebywania osób niezatrudnionych przy obsłudze urządzeń służących do poboru wody,  8.niewykorzystywania gruntów na terenie ochrony bezpośredniej ujęcia do celów niezwiązanych z eksploatacją ujęcia wody.</p>
--	---

Zgodnie z opracowaniem pn. „ANALIZA RYZYKA - Ocena zagrożeń zdrowotnych dla ujęć wód podziemnych w miejscowości Unisław, gm. Unisław z 2020 r.” z września 2020 r. odstąpiono od wyznaczania terenu ochrony pośredniej ujęć, ograniczając strefę ochronną do terenu ochrony bezpośredniej.

- e) **obszary ochronne zbiorników wód śródlądowych** zawierające oznaczenie aktów prawa miejscowego ustanawiających te obszary oraz zakazy, nakazy i ograniczenia obowiązujące na tych obszarach
- Na terenie aglomeracji nie wyznaczono obszaru ochronnego zbiornika wód śródlądowych.**
- f) **formy ochrony przyrody**, o których mowa w art. 6 ustawy z dnia 16 kwietnia 2004 r. o ochronie przyrody, zawierające nazwę formy ochrony przyrody oraz tytuł i miejsce ogłoszenia aktu prawnego tworzącego, ustanawiającego albo wyznaczającego formę ochrony przyrody oraz informacje o obszarach mających znaczenie dla Wspólnoty znajdujących się na liście, o której mowa w art. 27 ust. 1 tej ustawy

Forma ochrony przyrody	Tytuł i miejsce ogłoszenia aktu prawnego tworzącego, ustanawiającego albo wyznaczającego formę ochrony przyrody oraz informacje o obszarach mających znaczenie dla Wspólnoty znajdujących się na liście, o której mowa w art. 27 ust. 1 tej ustawy
obszary Natura 2000	Zbocza Płutowskie PLH040040 – decyzja Komisji (UE) z dnia 10 stycznia 2011 r. w sprawie przyjęcia na mocy dyrektywy Rady 92/43/EWG czwartego zaktualizowanego wykazu terenów mających znaczenie dla Wspólnoty składających się na kontynentalny region biogeograficzny (notyfikowana jako

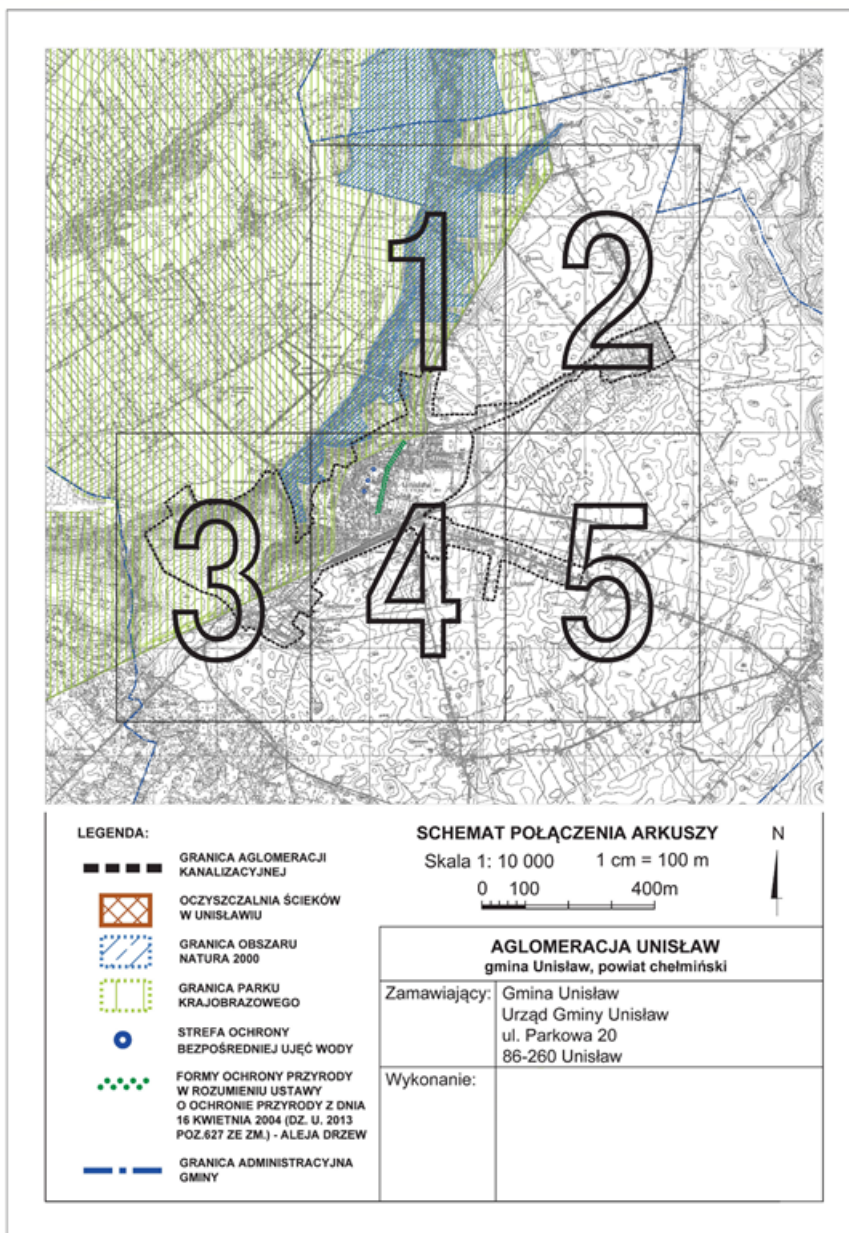
	dokument nr C(2010)9669 (2011/64/UE) Dz.U.UE L z dnia 8 lutego 2011r.
Chełmiński Park Krajobrazowy	ustanowiony aktami prawnymi: -uchwała nr II/57/18 Sejmiku Województwa Kujawsko-Pomorskiego z dnia 17 grudnia 2018 r. w sprawie Chełmińskiego Parku Krajobrazowego (Dz.Urz.Woj.Kuj-Pom. Z 2019r., poz. 9). -uchwała nr XLVIII/797/18 Sejmiku Województwa Kujawsko-Pomorskiego z dnia 30 lipca 2018 r. w sprawie włączenia Parku Krajobrazowego Góry Łosiowe do Zespołu Parków Krajobrazowych Chełmińskiego i Nadwiślańskiego i zmiany nazwy tego zespołu. -
pomnik przyrody	(numer 310 wg rejestru Wojewódzkiego Konserwatora Przyrody w Bydgoszczy) - aleja 113 drzew rosnących wzdłuż drogi Unisław - Gołoty od ul. Lipowej (79 lip, 18 klonów, 4 jesiony, 8 dębów, 3 kasztanowce i 1 jawor) ustanowiony Rozporządzeniem nr 40/93 Wojewody Toruńskiego z dnia 27 grudnia 1993 roku w sprawie uznania za pomniki przyrody oraz wykreślenia z Wojewódzkiego Rejestru Tworów Przyrody nieistniejących pomników przyrody

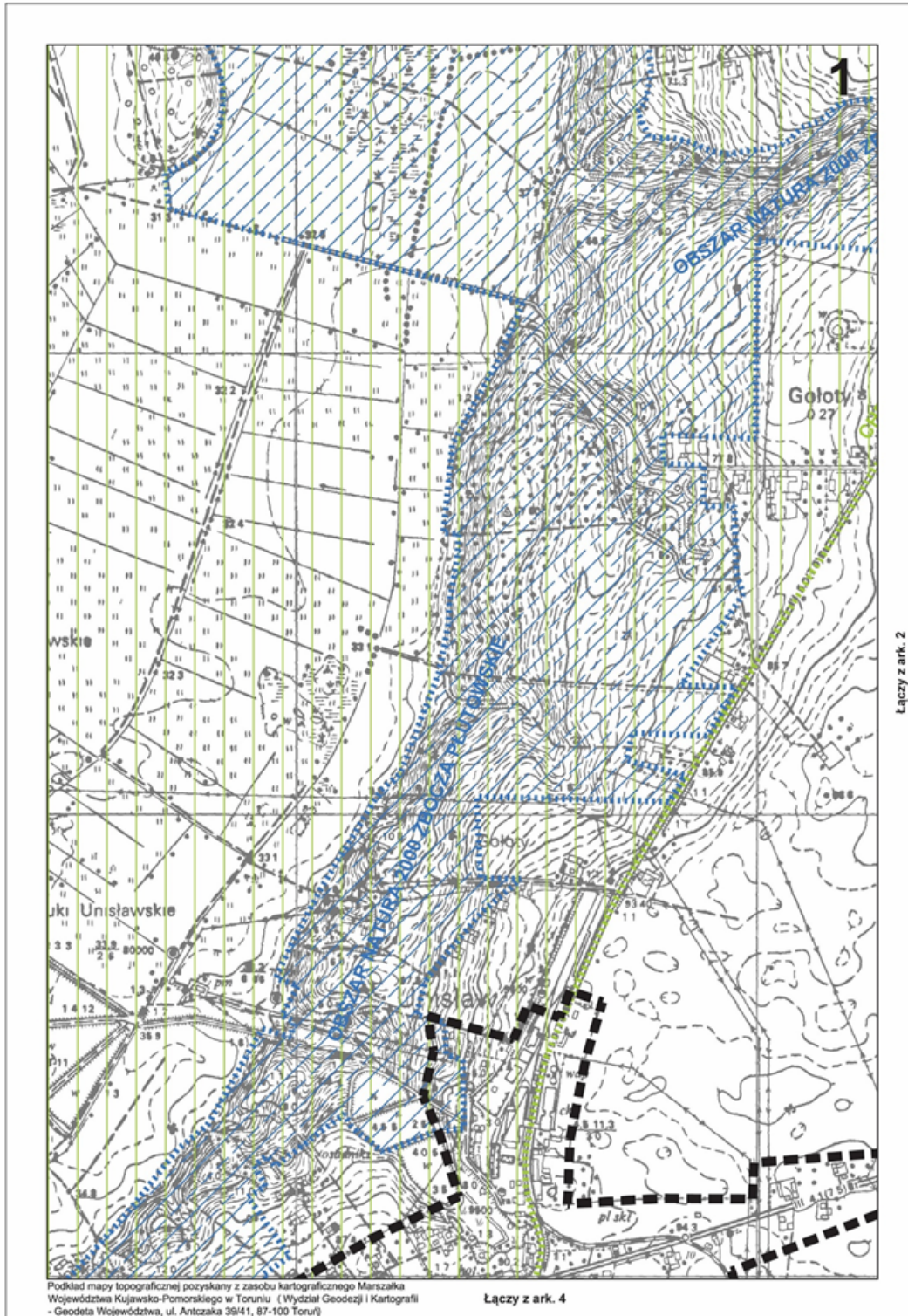
**Wykaz dokumentów stanowiących podstawę do wyznaczania obszaru i granic aglomeracji zgodnie z § 3 ust. 1 ww. rozporządzenia Ministra Gospodarki Morskiej i Żeglugi Śródlądowej z dnia 27 lipca 2018 r. w sprawie sposobu wyznaczenia obszarów i granic aglomeracji (Dz. U. z 2018 poz. 1586)**

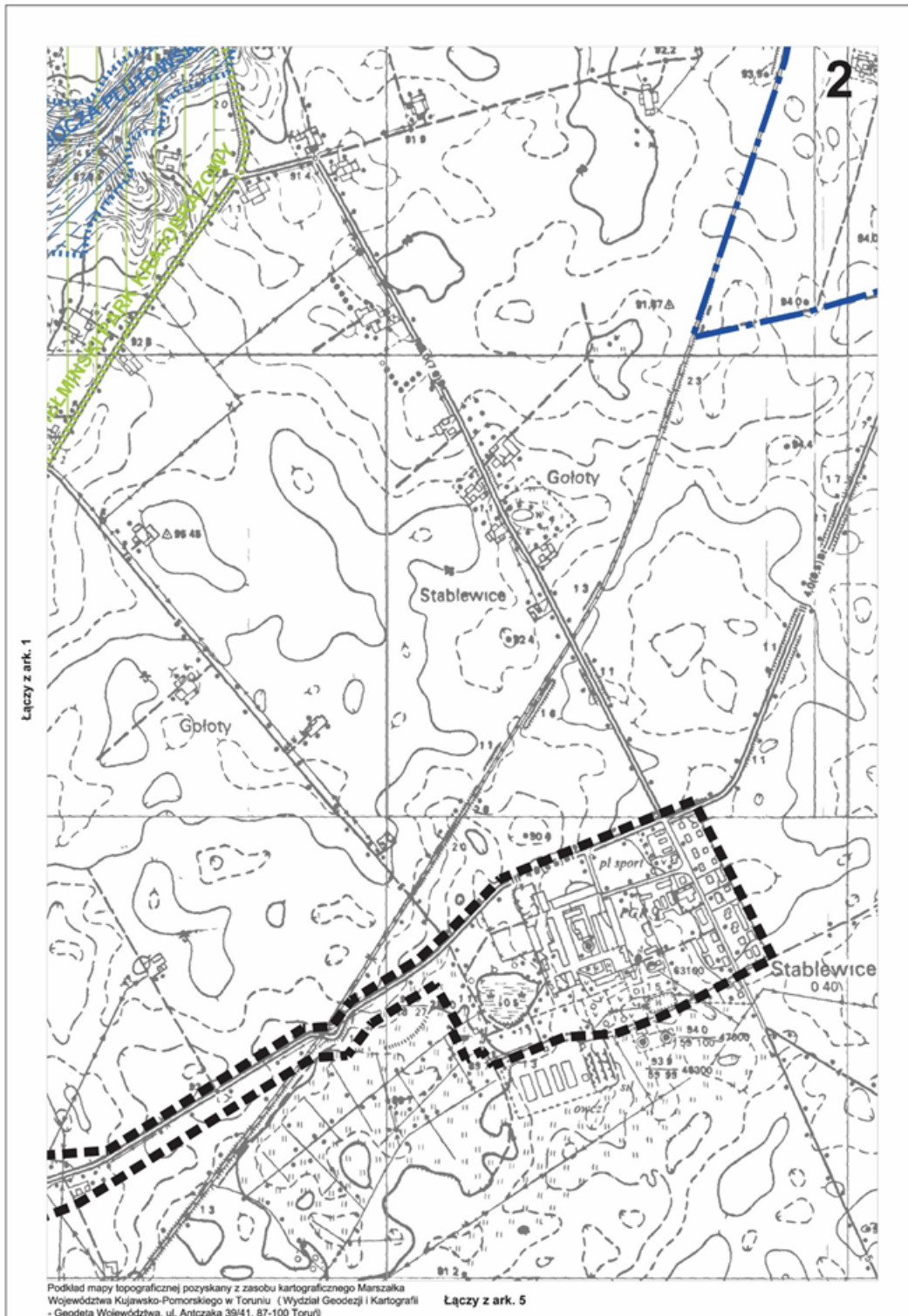
<b>Wyszczególnienie</b>	<b>NIE</b>	<b>TAK</b>
Studium uwarunkowań i kierunków zagospodarowania przestrzennego gminy Unisław – tekst jednolity - Uchwała nr XXIV/179/17 Rady Gminy Unisław z dnia 19 czerwca 2017 w sprawie zmiany studium uwarunkowań i kierunków zagospodarowania przestrzennego Gminy Unisław		x
Miejscowe plany zagospodarowania przestrzennego	x	
Ramowe studium uwarunkowań i kierunków zagospodarowania przestrzennego związku metropolitalnego	x	
Decyzje o warunkach zabudowy i zagospodarowania terenu	x	
Decyzja Wójta Gminy Unisław z dnia 13.07.2016r. znak OP.6733.3.2016.DB o ustaleniu lokalizacji inwestycji celu publicznego (o znaczeniu lokalnym) polegającej na przebudowie (modernizacji) oczyszczalni ścieków wraz z budową budynków technicznych na części działki o nr ew. 844/17 w miejscowości Unisław, gm. Unisław		x
Pozwolenia na budowę w zakresie gospodarki wodnej - Oczyszczalnia Ścieków – Decyzja Nr 58/2017 Starosty Chełmińskiego z dnia 17.03.2017 r. w sprawie zatwierdzenia projektu budowlanego i udzielenia pozwolenia na budowę obejmującego przebudowę (modernizację) oczyszczalni ścieków wraz z budową budynków technicznych oraz z infrastrukturą towarzyszącą na działce nr 844/17 położonej w obrębie ewidencyjnym Unisław, jednostka ewidencyjna Unisław, zabudowa usługowa (usługi dla ludności).		x

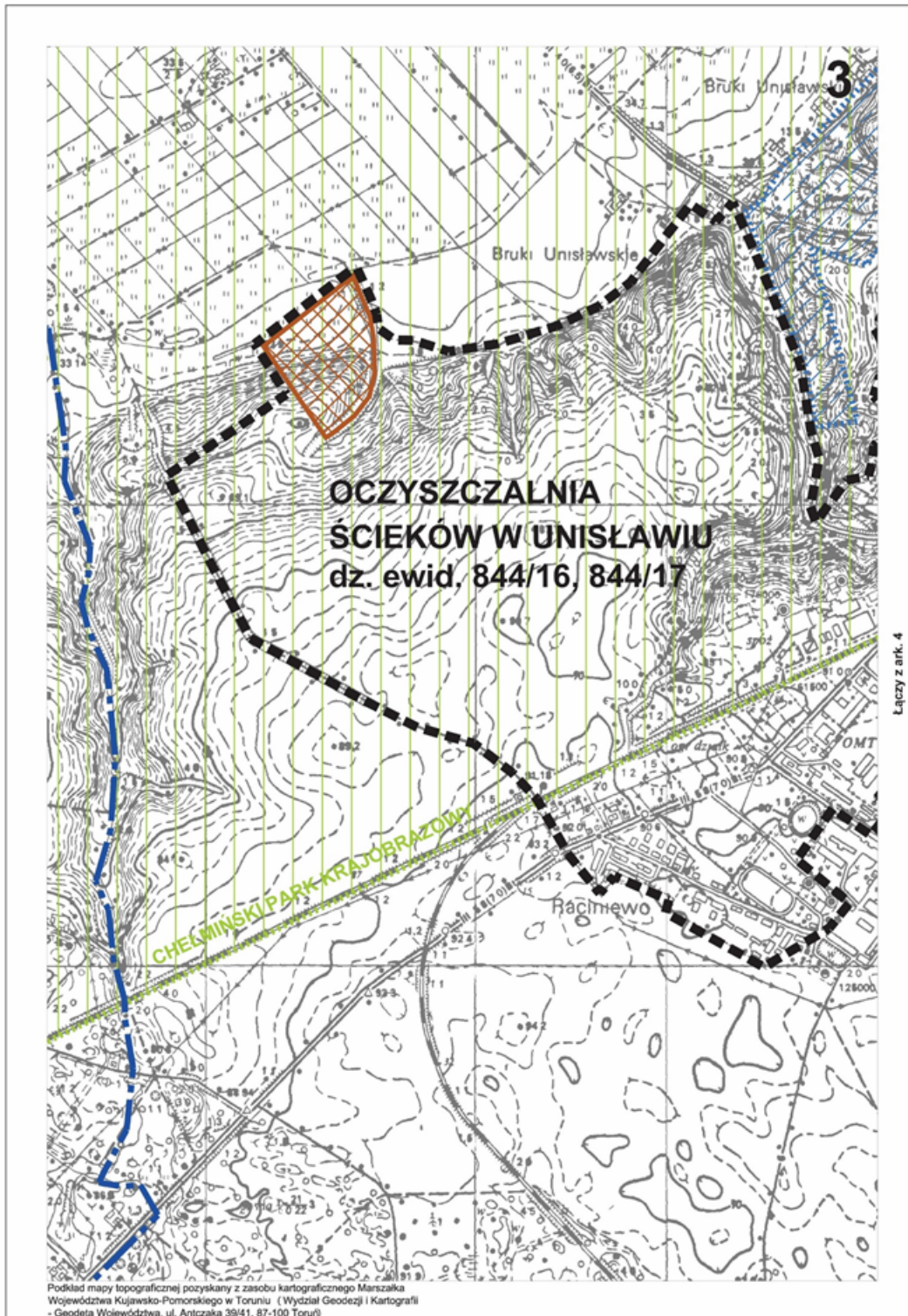
Zgłoszenia budowy, budowli oraz obiektów liniowych w zakresie gospodarki wodnej	x	
Wieloletnie plany rozwoju i modernizacji urządzeń wodociągowych i urządzeń kanalizacyjnych, o których mowa w art. 21 ust. 1 ustawy z dnia 7 czerwca 2001 r. o zbiorowym zaopatrzeniu w wodę i zbiorowym odprowadzaniu ścieków;	x	
Pogromy funkcjonalno-użytkowe, o których mowa w art. 31 ust. 2 ustawy z dnia 29 stycznia 2004 r. – Prawo zamówień publicznych (t.j. Dz. U. z 2020 r. poz. 288 z późn. zm.)	x	
Pozwolenie wodnoprawne Starosty Chełmińskiego z dnia 07.01.2015 r. znak AABŚ.C.6341.23.2014.MFR w sprawie udzielenia Gminie Unisław pozwolenia na wprowadzanie do ziemi – rowu melioracji szczegółowej ścieków komunalnych pochodzących z terenu gminy Unisław oczyszczonych w oczyszczalni ścieków zlokalizowanej na działce 844/17 położonej w obrębie Unisław		x

Załącznik Nr 2 do uchwały Nr XXIV/197/20  
Rady Gminy Unisław  
z dnia 29 grudnia 2020 r.









Łączy z ark. 1

